

ภาคผนวก

ภาคผนวก ก
การสัมภาษณ์เชิงลึก

บทสัมภาษณ์เชิงลึก

1. ชื่อผู้ถูกสัมภาษณ์ นายนิธิต ศิริพิพัฒน์ไพศาล ตำแหน่ง หัวหน้าโครงการพัฒนาพื้นที่ราบเชิงเขาป่าเขาฉกรรจ์(บ้านเขาสามสิบ)อันเนื่องมาจากพระราชดำริ ได้ให้สัมภาษณ์วันที่ 27 กันยายน 2554 เกี่ยวกับ ปัญหาของการปรับปรุงสิ่งปลูกสร้างและปรับปรุงภูมิทัศน์บริเวณอ่างเก็บน้ำเขาสามสิบเพื่อเป็นแหล่งท่องเที่ยวของตำบลเขาสามสิบ ได้กล่าวว่า “เดิมที่ป่าเขาฉกรรจ์ได้รับการประกาศเป็นป่าสงวนตามพระราชบัญญัติป่าสงวนแห่งชาติ พ.ศ.2507 โดยประกาศในราชกิจจานุเบกษา เล่ม 101 ตอนที่ 194 วันที่ 27 ธันวาคม 2527 สมัยนั้นเป็นกรมป่าไม้ สังกัดกระทรวงเกษตรและสหกรณ์ในปี พ.ศ. 2520-2521 บริเวณพื้นที่ราบเชิงเขาบรรทัดพื้นที่ 404,730 ไร่ ในเขตอำเภอหาดใหญ่ อำเภอทับปุด อำเภอสะแกกรัง อำเภอวัฒนานคร และอำเภอตาพระยา ซึ่งในเขตรอยต่อ ระหว่าง 3 จังหวัด คือ จังหวัดปราจีนบุรี จังหวัดนครราชสีมา และจังหวัดบุรีรัมย์ เป็นพื้นที่ซึ่งเคยเป็นป่าสงวนแห่งชาติที่อุดมสมบูรณ์ได้ถูกราษฎรบุกรุกเข้าไปแผ้วถาง จนทำให้พื้นที่บริเวณนี้กลายเป็นป่าเสื่อมโทรมดินขาดความอุดมสมบูรณ์ และขาดแคลนน้ำเพื่อการเกษตรและการเพาะปลูก ประกอบกับผู้ก่อการร้ายคอมมิวนิสต์ได้ใช้พื้นที่บริเวณนี้เป็นที่ตั้งฐานปฏิบัติการที่จะแยกประเทศไทยเป็นสาธารณรัฐอินโดจีนโดยอาศัยแนวสันเขาบรรทัด อันเป็นที่อกเขาเชื่อมติดต่อกับสาธารณรัฐกัมพูชาประชาธิปไตย ประชาชนและพื้นที่บริเวณนี้ได้ตกอยู่ภายใต้อิทธิพลของผู้ก่อการร้ายคอมมิวนิสต์ ต่อมาหน่วยเฉพาะกิจกองพลที่ 2 กองทัพภาคที่ 1 ได้เข้ามาปฏิบัติการ ในสนามบริเวณพื้นที่ดังกล่าว พบว่าการที่ปราบปรามผู้ก่อการร้ายคอมมิวนิสต์ให้ราบคาบกระทำได้อย่าง เนื่องจากประชาชนในพื้นที่ไม่ให้ความร่วมมือ เพราะประชาชนเหล่านั้นหวาดกลัวภัยอันตรายต่าง ๆ ที่ผู้ก่อการร้ายจะหยิบยื่นให้ จากปัญหาความเดือดร้อนของประชาชนที่อาศัยอยู่ในบริเวณนี้ เมื่อความทราบถึงใต้ฝ่าละอองธุลีพระบาท พระบาทสมเด็จพระเจ้าอยู่หัวจึงทรงมีพระราชดำริให้มีการพัฒนาพื้นที่ราบเชิงเขา โดยได้ทรงมีพระมหากรุณาธิคุณโปรดเกล้าฯ ให้ ม.จ.จักรพันธ์เพ็ญศิริ จักรพันธ์ องคมนตรีประสานงานกับกระทรวงเกษตรและสหกรณ์ จัดวางโครงการพัฒนาพื้นที่ราบเชิงเขาจังหวัดปราจีนบุรี ตามพระราชดำริขึ้น โดยร่วมมือกับกองทัพภาคที่ 1 จังหวัดปราจีนบุรี กระทรวงมหาดไทย กระทรวงสาธารณสุข และกระทรวงศึกษาธิการ เข้าดำเนินการตามโครงการ โดยเริ่มตั้งแต่เดือนมกราคม 2521 พระบาทสมเด็จพระเจ้าอยู่หัว ได้เสด็จพระราชดำเนินไปทรงเยี่ยมหมู่บ้านโครงการพระราชดำริ และได้พระราชทานพระราชดำริให้คณะทำงานในโอกาสต่าง ๆ ตลอดจนได้พระราชทานอุปกรณ์และพระราชทรัพย์ส่วนพระองค์ให้กับ โครงการพร้อมกับพระราชทานแนวทางการพัฒนาไว้ 3 ด้าน คือ (1)การพัฒนาทางด้านจิตใจของราษฎร (2) การ

พัฒนาทางด้านความรู้การประกอบอาชีพ (3) การจัดสรรที่ดินทำกินและที่อยู่อาศัย ด้วยเหตุนี้จึงได้ชื่อว่าโครงการพัฒนาพื้นที่ราบเชิงเขาป่าเขาฉกรรจ์(บ้านเขาสามสิบ)อันเนื่องมาจากพระราชดำริต่อมาได้มีพระราชกฤษฎีกาโอนกรมป่าไม้ กระทรวงเกษตรและสหกรณ์ ไปเป็นกรมป่าไม้ กระทรวงทรัพยากรธรรมชาติและสิ่งแวดล้อม และปรับปรุงอำนาจหน้าที่และกิจการของกระทรวงทรัพยากรธรรมชาติและสิ่งแวดล้อม เมื่อปี พ.ศ. 2546 ซึ่งกรมป่าไม้มีอำนาจหน้าที่ในการอนุรักษ์ สงวน คุ้มครอง ฟื้นฟู ดูแลรักษา ส่งเสริมทำนุบำรุงป่าและการดำเนินการเกี่ยวกับป่าไม้ การทำไม้ การเก็บหาของป่า การใช้ประโยชน์ในที่ดินป่าไม้และการอื่นเกี่ยวกับป่าและอุตสาหกรรมป่าไม้ ทั้งนี้ เฉพาะที่ไม่อยู่ในอำนาจหน้าที่ของกรมอุทยานแห่งชาติ สัตว์ป่า และพันธุ์พืช และอำนาจหน้าที่อื่นตามที่กฎหมายกำหนดให้เป็นอำนาจหน้าที่ของกรมป่าไม้ ในการพัฒนาอ่างเก็บน้ำเขาสามสิบให้เป็นแหล่งท่องเที่ยว จำเป็นต้องสร้างโครงสร้างพื้นฐานและบริการในการรองรับนักท่องเที่ยว เช่น ที่พักแรม สถานที่ประกอบกิจกรรมและนันทนาการ รวมทั้งสิ่งอำนวยความสะดวก ซึ่งสิ่งก่อสร้างที่เกิดขึ้นถ้าเปลี่ยนแปลงลักษณะทางธรรมชาติ ย่อมมีผลกระทบต่อการดำรงชีวิตของสัตว์ป่า และเป็นการเปลี่ยนแปลงวิธีการดำรงชีวิตของประชาชนในท้องถิ่น การเปลี่ยนแปลงมีทั้งประโยชน์และโทษ ดังนั้นในการพัฒนาการท่องเที่ยวในพื้นที่ใดพื้นที่หนึ่งจะต้องคำนึงถึงประโยชน์ที่ได้รับภายใต้การสูญเสียที่น้อยที่สุด แต่การเข้าไปดำเนินกิจกรรมดังกล่าว อบต.เขาสามสิบจะต้องปฏิบัติตามระเบียบกรมป่าไม้ว่าด้วยการกำหนดหลักเกณฑ์ วิธีการและเงื่อนไขในการใช้พื้นที่เป็นสถานที่ปฏิบัติงาน หรือเพื่อประโยชน์อย่างอื่นของส่วนราชการหรือองค์การของรัฐ ภายในเขตป่าสงวนแห่งชาติ พ.ศ. 2548 โดยยื่นคำขอต่อจังหวัดท้องที่ที่ป่านั้นตั้งอยู่หรือหน่วยงานที่กรมป่าไม้กำหนด ตามแบบ ป.ส. 17 และต้องแนบหลักฐานคือ (1) รายละเอียดของโครงการที่ขอใช้ประโยชน์ (2) แผนที่ระวางกรมแผนที่ทหาร มาตราส่วน 1:50,000 แสดงบริเวณพื้นที่ที่ขอใช้ประโยชน์และพื้นที่ข้างเคียงที่ติดต่อกับพื้นที่ที่ขอ (3) หนังสือแสดงว่าเป็นผู้ที่ได้รับมอบอำนาจได้ดำเนินการแทนส่วนราชการ (4) รายงานเหตุผลและความจำเป็นในการขอใช้ประโยชน์(กรณีพื้นที่มากกว่า 20 ไร่) ซึ่งได้รับความเห็นชอบจากเจ้าสังกัดระดับกระทรวง (5) หลักฐานที่แสดงว่าได้รับความเห็นชอบจากสภาองค์การบริหารส่วนตำบลท้องที่ที่ป่านั้นตั้งอยู่ เมื่อจังหวัดหรือหน่วยงานที่กรมป่าไม้กำหนด ได้รับคำขอใช้พื้นที่ แล้วให้เสนอคำขอดังกล่าว พร้อมทั้งให้ความเห็นต่อผู้ว่าราชการจังหวัดภายใน 7 วัน นับจากวันที่ได้รับคำขอใช้พื้นที่ ผู้ว่าราชการจังหวัดส่งพนักงานเจ้าหน้าที่ตั้งแต่ระดับ 5 ขึ้นไปออกไปทำการตรวจสอบสภาพป่าภายใน 15 วันนับจากวันที่จังหวัดได้รับคำขอใช้พื้นที่ พร้อมรายงานผลการตรวจสอบสภาพป่า และให้ความเห็นประกอบการตรวจสอบสภาพป่านั้นต่อจังหวัด แบบตัวนี้คือแบบ ป.ส. 18

ภายใน 30 วัน นับจากวันที่ตรวจสภาพป่าเสร็จ เมื่อได้รับรายงาน แบบ ป.ส. 18 แล้ว ให้ผู้ว่าราชการจังหวัดตรวจสอบพิจารณาและทำความเห็นเสนอโดยตรงต่อกรมป่าไม้ ภายใน 15 วันนับจากวันที่ได้รับรายงานแบบ ป.ส. 18 ในการพิจารณาพื้นที่ภายในเขตป่าสงวนแห่งชาติ เพื่อให้ส่วนราชการเข้าใช้พื้นที่นั้น เขาจะพิจารณาจากจำนวนพื้นที่แต่ละคำขอตามความจำเป็นและเหมาะสมแก่การใช้พื้นที่ ตามวัตถุประสงค์และโครงการที่เสนอพร้อมคำขอและมีกำหนดระยะเวลาตามความจำเป็นที่ต้องการใช้พื้นที่ เมื่อพิจารณาแล้วเห็นว่าไม่มีลักษณะต้องห้ามคือ (1) ไม่เป็นพื้นที่ป่า ซึ่งใช้ในการศึกษาค้นคว้าทางวิชาการป่าไม้ (2) ไม่อยู่ในพื้นที่ป่าที่มีสภาพเป็นป่าต้นน้ำลำธารชั้นที่ 1 เอ ตามหลักเกณฑ์และวิธีการที่ได้กำหนดชั้นคุณภาพลุ่มน้ำตามมติคณะรัฐมนตรี เมื่อวันที่ 28 พฤษภาคม 2528 เมื่อวันที่ 21 ตุลาคม 2529 เมื่อวันที่ 7 พฤศจิกายน 2532 เมื่อวันที่ 19 พฤศจิกายน 2534 และเมื่อวันที่ 21 กุมภาพันธ์ 2538 (3) ไม่มีปัญหาเกี่ยวกับราษฎรในพื้นที่และบริเวณใกล้เคียงและต้องได้รับความเห็นชอบจากสภาองค์การบริหารส่วนตำบลท้องที่ที่ป่านั้นตั้งอยู่ ก็ให้ทำประกาศกำหนดบริเวณดังกล่าวเป็นบริเวณที่ทางราชการใช้เป็นประโยชน์ได้ตามที่กรมป่าไม้ เห็นสมควรแต่ไม่เกินสามสิบปี การประกาศกำหนดบริเวณพื้นที่ที่ทางราชการใช้ประโยชน์ภายในเขตป่าสงวนแห่งชาติเขาให้ส่งมอบประกาศแก่ส่วนราชการผู้ได้รับอนุมัติ จำนวน 1 ฉบับ และให้ปิดประกาศ ณ ที่ว่าการอำเภอหรือกิ่งอำเภอ ที่ทำการกำนัน และที่ทำการผู้ใหญ่บ้านในท้องที่ป่าสงวนแห่งชาตินั้นตั้งอยู่"

2. ชื่อผู้ถูกสัมภาษณ์ นายวรศักดิ์ สิริภาพ ตำแหน่ง ผู้อำนวยการโครงการชลประทานสระแก้ว(ตัวแทนโครงการพระราชดำริอ่างเก็บน้ำคลองสามสิบ สำนักงานชลประทาน) ได้ให้สัมภาษณ์วันที่ 30 กันยายน 2554 เกี่ยวกับปัญหาของการปรับปรุงสิ่งปลูกสร้างและปรับปรุงภูมิทัศน์บริเวณอ่างเก็บน้ำเขาสามสิบเพื่อเป็นแหล่งท่องเที่ยวของตำบลเขาสามสิบ ได้กล่าวว่า " อ่างเก็บน้ำคลองสามสิบ อยู่ในเขตการดูแลของโครงการชลประทาน สำนักงานชลประทานที่ 9 จังหวัดชลบุรี เป็นอ่างเก็บน้ำตามพระราชดำริ การที่จะดำเนินการอะไรมาดูหน้าที่ของสำนักชลฯ ก่อน ซึ่งปัญหาการปรับปรุงบ้านพักในส่วนของหน่วยงานชลประทาน ในกรณีให้ชลประทานดำเนินการปรับปรุงฯ ลักษณะงานที่จะต้องปรับปรุงและบำรุงรักษา เป็นงานที่มีการเปลี่ยนแปลงส่วนหนึ่งส่วนใดของอาคารชลประทานที่ได้ออกแบบ/ก่อสร้างไว้เดิม หรือมีการออกแบบ/ก่อสร้างขึ้นใหม่ เพื่อเพิ่มประสิทธิภาพในการส่งน้ำและการระบายน้ำเป็นหลักใหญ่ โดยดำเนินงานในโครงการขป.ขนาดใหญ่ โครงการขป.ขนาดกลาง และโครงการขป.ซึ่งเป็นโครงการพระราชดำริ ที่อยู่ในความดูแลของกรมเยื่อ ส่วนเรื่องขออนุญาตใช้พื้นที่ในความครอบครองของกรมชลประทานตามพระราชบัญญัติการชลประทานหลวง พ.ศ.2485 และ ฉบับแก้ไขเพิ่มเติม พระราชบัญญัติที่ราชพัสดุ พ.ศ.2518 กฎกระทรวงว่าด้วยหลักเกณฑ์และวิธีการปกครอง ดูแล บำรุงรักษา ใช้ และจัดประโยชน์เกี่ยวกับที่ราชพัสดุ (ฉบับที่ 2, 3) พ.ศ. 2549 ระเบียบกรมชลประทานว่าด้วยการขอใช้และการจัดหาประโยชน์เกี่ยวกับที่ราชพัสดุในความครอบครองของกรมชลประทาน พ.ศ.2551 และกฎกระทรวงว่าด้วยหลักเกณฑ์และวิธีการปกครองดูแล บำรุงรักษา ใช้ และจัดประโยชน์เกี่ยวกับที่ราชพัสดุ พ.ศ.2545 ให้ดำเนินการยื่นคำขอ ณ โครงการชลประทานเจ้าของพื้นที่ หลักฐานประกอบการขออนุญาตได้แก่ คำร้องลงนามโดยผู้แทนกระทรวง ทบวง กรม องค์การปกครองท้องถิ่น หน่วยงานของรัฐ องค์การอื่นของรัฐ หรือผู้รับมอบอำนาจ (มีหนังสือมอบอำนาจ แบบ, แพลนการก่อสร้าง แพลนผังบริเวณ และแผนที่รูปตัด พร้อมนี้หัวหน้าส่วนราชการ ลงนามรับรองแบบ

3. ชื่อผู้ถูกสัมภาษณ์ นางจิราพร ลิละสาสตร์ ตำแหน่ง ปลัดองค์การบริหารส่วนตำบลเขาสามสืบ ได้ให้สัมภาษณ์วันที่ 3 ตุลาคม 2554 ในหัวข้อ ปัญหาในการปรับปรุงและก่อสร้างภูมิทัศน์บริเวณอ่างเก็บน้ำเขาสามสืบเป็นแหล่งท่องเที่ยวของตำบลเขาสามสืบ ได้กล่าวว่า "ก่อนอื่นต้องบอกว่าหน้าที่ของ อบต. มีอยู่ 2 ด้าน คือ หน้าที่ที่จะต้องทำ และหน้าที่ที่อาจทำ ปัจจุบันองค์การบริหารส่วนตำบลเขาสามสืบ ได้รับการมอบหมายให้ทำหน้าที่รับผิดชอบบริหารจัดการพื้นที่และจัดบริการ สาธารณะตามพระราชบัญญัติกำหนดแผนและขั้นตอนการกระจายอำนาจให้แก่องค์กร ปกครองส่วนท้องถิ่น พ.ศ.2542 และจากการติดตามผลพบว่า อบต.ยังไม่สามารถจัดบริการสาธารณะได้อย่างที่ คาดหวัง โดยเฉพาะอย่างยิ่ง ภารกิจด้านการผังเมือง ซึ่งการบริหารจัดการพื้นที่แหล่งท่องเที่ยวสำหรับการสร้างรายได้ให้กับชุมชนก็เป็นส่วนหนึ่งในภารกิจสำคัญดังกล่าว เนื่องจากพื้นที่แหล่งท่องเที่ยวเป็นพื้นที่ที่มีความอ่อนไหวต่อการถูกกระทบจากกระแสการพัฒนาทางเศรษฐกิจ จึงมีประเด็นปัญหาทั้งด้านการใช้ประโยชน์ที่ดินและด้านสิ่งแวดล้อม ที่องค์กรปกครองส่วนท้องถิ่นสามารถนำไปใช้ปฏิบัติได้อย่างเหมาะสม เพื่อให้เกิดความยั่งยืนของการใช้ประโยชน์และการรักษาคุณภาพสิ่งแวดล้อม จึงเป็นเรื่องที่มีความสำคัญและจำเป็นอย่างยิ่งการท่องเที่ยวโดยชุมชน เป็นการท่องเที่ยวที่คำนึงถึงความยั่งยืนของสิ่งแวดล้อม สังคม และวัฒนธรรม กำหนดทิศทางโดยชุมชน จัดการโดยชุมชนเพื่อชุมชนและชุมชนมีบทบาทเป็นเจ้าของมีสิทธิในการจัดการดูแล เพื่อให้เกิดการเรียนรู้แก่ผู้มาประกอบไปด้วย 1) ทรัพยากรธรรมชาติและวัฒนธรรม เพราะชุมชนมีฐานทรัพยากรธรรมชาติที่อุดมสมบูรณ์ และมีวิถีการผลิตที่พึ่งพาและใช้ มีทรัพยากรธรรมชาติอย่างยั่งยืน มีวัฒนธรรมประเพณีที่เป็นเอกลักษณ์ 2) องค์กรชุมชนเพราะชุมชนมีปราชญ์ หรือผู้มีความรู้ และทักษะในเรื่องต่าง ๆ หลากหลาย ซึ่งชุมชนจะรู้สึกเป็นเจ้าของและเข้ามามีส่วนร่วมในกระบวนการพัฒนา 3) การจัดการเพราะมีองค์กรหรือกลไกในการทำงานเพื่อจัดการการท่องเที่ยว และสามารถเชื่อมโยงการท่องเที่ยวกับการพัฒนาชุมชนโดยรวมได้ มีกองทุนที่เอื้อประโยชน์ต่อการพัฒนาเศรษฐกิจและสังคมของชุมชน 4) การเรียนรู้ซึ่งโครงการที่จัดทำมีลักษณะของกิจกรรมการท่องเที่ยวสามารถสร้างการรับรู้ และความเข้าใจในวิถีชีวิตและวัฒนธรรมที่แตกต่าง สามารถสร้างจิตสำนึกเรื่องการอนุรักษ์ทรัพยากรธรรมชาติและวัฒนธรรม ทั้งในส่วนของชาวบ้านและผู้มาเยือนในขณะเดียวกันในภาพรวมของการท่องเที่ยวโดยชุมชนได้เข้าไปมีบทบาทในการสร้างคุณภาพใหม่ของการท่องเที่ยวให้มีความหมายมากกว่าการพักผ่อน ความสนุกสนาน และความบันเทิง หากได้เปิดมิติของการท่องเที่ยวเพื่อการแลกเปลี่ยนเรียนรู้และเคารพคนในท้องถิ่น การที่จะให้ชุมชนดำเนินการท่องเที่ยว มีความจำเป็นที่จะต้องเตรียมความพร้อมและสร้างความเข้มแข็งให้กับชุมชนในการจัดการการท่องเที่ยว ในขณะเดียวกันก็ต้องรณรงค์กับคนในสังคมให้เห็นความแตกต่างของการ

ท่องเที่ยว โดยชุมชนกับการท่องเที่ยวทั่วไป กระตุ้นให้คนในสังคมเห็นความสำคัญและเป็น นักท่องเที่ยวที่สนใจการแลกเปลี่ยน เรียนรู้ระหว่างเจ้าของบ้านกับผู้มาเยือน นอกจากนี้ยังเป็นการเพิ่มการรับรู้และความเข้าใจในบทบาทของชุมชนท้องถิ่นต่อ การอนุรักษ์ทรัพยากรธรรมชาติและเป็นการปลุกใจหรือสนับสนุนให้เกิดความต่อเนื่องในการทำงานอนุรักษ์ทั้งด้านธรรมชาติและ วัฒนธรรมการท่องเที่ยวโดยชุมชนเป็นความพยายามหนึ่งของการสร้างทางเลือกในการพัฒนาใน ประเด็นการท่องเที่ยวที่ให้คนในชุมชนเข้ามามีส่วนร่วมและได้รับประโยชน์จาก ท่องเที่ยว และมี บทบาทในการกำหนดทิศทางการพัฒนา ในส่วนขององค์การบริหารส่วนตำบลเขาสามสืบ ปัญหา ในการจัดการปรับปรุงสิ่งปลูกสร้างและการปรับปรุงภูมิทัศน์ของท้องถิ่น คืออบต. ไม่มีบุคลากร/ ฝ่ายที่มีทักษะการจัดวางหรือกำหนดระบบงาน รวมทั้งกระบวนการขั้นตอนในการบริหารจัดการ ส่งเสริมการท่องเที่ยวในชุมชน ขาดทรัพยากร ไม่ว่าจะเป็นพื้นที่สำหรับดำเนินการส่งเสริมการ ท่องเที่ยว ขาดงบประมาณ บุคลากร วัสดุอุปกรณ์ ในการส่งเสริมการท่องเที่ยวในชุมชน แต่ อบต.มีวิธีการบริหารจัดการให้บุคลากรหรือผู้ปฏิบัติงาน เต็มใจปฏิบัติงานเพื่อส่งเสริมการ ท่องเที่ยวในชุมชน มีบุคลากร/ฝ่ายที่มีทักษะทางด้านการศึกษาความเป็นไปได้ ทางด้าน การตลาดท่องเที่ยวในชุมชนปัญหาที่เกิดขึ้นโดยมากแล้วเกิดจากตัวของสิ่งปลูกสร้าง ซึ่งในการ ปรับปรุงสิ่งปลูกสร้างและปรับปรุงภูมิทัศน์บริเวณอ่างเก็บน้ำเขาสามสืบเพื่อเป็นแหล่งท่องเที่ยว ของตำบลเขาสามสืบ มี 2 ประเภทได้แก่

1. ประเภทสิ่งปลูกสร้างและภูมิทัศน์ที่มีอยู่เดิม ได้แก่ ห้องน้ำ บ้านพัก ศาลเจ้า ศาลา บริเวณสวนหย่อมโดยรอบ ถนนภายในบริเวณสถานที่ แพรี่มน้ำ บ้านพักป่าไม้
2. ประเภทสิ่งปลูกสร้างและภูมิทัศน์ก่อสร้างใหม่ ได้แก่ ทางเดินโดยรอบบริเวณ สะพานยื่นลงไปใต้น้ำพร้อมศาลาพักผ่อน บ้านพักนักท่องเที่ยว อาคารบริการนักท่องเที่ยว ทางเดิน ที่จอดรถ หาดทรายเทียม ร้านค้าชุมชน ศูนย์แสดงสินค้า เต่าเผาขยะ หอดังสูงระบบ ประปา ห้องน้ำมีทั้งหมดจำนวน 8 ห้อง ภายในห้องน้ำจะมีถังเก็บน้ำใหญ่ จำนวน 1 ถัง ที่ก่อ ติดกับพื้น ไม่มีท่อปล่อยน้ำทิ้ง ซึ่งเป็นปัญหาในการทำความสะดวกถังเก็บน้ำเป็นอย่างมาก ภายในห้องน้ำไม่มีไฟแสงสว่าง ทำให้เกิดปัญหาในการใช้ห้องน้ำในเวลากลางคืน หลังคามีรอย แยกไม่สามารถป้องกันฝนตกได้ บริเวณด้านนอกสกปรกไม่มีระบบทางเดินเป็นปัญหาในการเกิด ความสกปรกได้ง่าย สุขภัณฑ์เป็นแบบชักโครก แต่ไม่มีระบบประปา ซึ่งห้องน้ำที่ดีและถูก สุขลักษณะ ต้องตั้งอยู่ในบริเวณที่มีแสงแดดส่องถึง เพราะแสงแดดจะช่วยฆ่าเชื้อโรค ทำให้ห้องน้ำ แห้ง ไม่อับชื้นและในสถานที่ท่องเที่ยวควรมีห้องน้ำสำหรับผู้สูงอายุและผู้พิการโดยเฉพาะไว้ด้วย บ้านพักที่มีอยู่เดิมก่อสร้างเป็นอาคาร 2 ชั้น ชั้นล่างก่อสร้างด้วยปูน ข้างบนเป็นไม้ มีห้องน้ำใน

ตัว 2 ห้องซึ่งการระบายน้ำใช้แล้วไม่ค่อยดี น้ำเจิ่งนอง บรรจุคนได้ 10 คน หน้าต่างมีมุ้งลวด แต่ชำรุด ไฟแสงสว่างภายในตัวอาคารมีจำนวน 2 จุด แสงสว่างด้านนอกไม่มี ตัวอาคารมีสภาพทรุดโทรม ไม่เหมาะให้บริการนักท่องเที่ยว เพราะจะเกิดอันตรายได้

4. ชื่อผู้ถูกสัมภาษณ์ นายธรรมศักดิ์ รัตนัญญา ตำแหน่ง นายอำเภอ เขาฉกรรจ์ ได้ให้สัมภาษณ์วันที่ 3 ตุลาคม 2554 ในหัวข้อ ปัญหาในการปรับปรุงและก่อสร้างภูมิทัศน์บริเวณอ่างเก็บน้ำเขาสามลิบเป็นแหล่งท่องเที่ยวของตำบลเขาสามลิบ ได้กล่าวว่า"ให้ฝ่ายบริหารการท่องเที่ยว ดำเนินงานภายใต้นโยบายของนายศานิตย์ นาคสุขศรี ผู้ว่าราชการจังหวัดสระแก้ว ซึ่งเป็นแนวทางที่จะช่วยให้การพัฒนาแหล่งท่องเที่ยวแบบยั่งยืนได้ เนื่องจากจังหวัดสระแก้วได้จัดทำโครงการเพื่อเป็นการส่งเสริมและพัฒนาการท่องเที่ยว คือโครงการ "ท่องเที่ยวสระแก้วคุ้มค่า 555" เป็นสโลแกนการท่องเที่ยวรับ ปีท่องเที่ยวสระแก้ว 2553 เพื่อประชาสัมพันธ์แหล่งท่องเที่ยวของสระแก้วให้เป็นที่รู้จักของนักท่องเที่ยว โดยได้คัดเลือกสุดยอดแหล่งท่องเที่ยวทั้งหมด 15 แห่ง ภายใต้สโลแกน "สักการะสิ่งศักดิ์สิทธิ์ 5 ที่ ชมของดี 5 อย่าง เที่ยวแหล่งธรรมชาติ 5 สถานที่" ซึ่งในปีท่องเที่ยวสระแก้ว 2554 ท่านผู้ว่าราชการจังหวัดสระแก้ว ได้ปรับเปลี่ยนสโลแกนโครงการโดยสานต่อโครงการเดิม พร้อมเพิ่มของดีเมืองสระแก้วใส่มาอีก 5 สิ่ง จากของเดิม 15 สิ่ง(5+5+5) รวมเป็นของดี 20 สิ่ง พร้อมปรับชื่อโครงการใหม่เป็น "5555 เส้นที่ล้ำค่า สระแก้ว"ได้คัดเลือกสุดยอดแหล่งท่องเที่ยวทั้งหมด 20 แห่ง ภายใต้สโลแกน"สักการะสิ่งศักดิ์สิทธิ์ 5 ที่ ชมของดี 5 อย่าง เที่ยวแหล่งธรรมชาติ 5 สถานที่ ก้าวตามรอยพ่อ 5 แห่ง" ดังนี้

สิ่งศักดิ์สิทธิ์ 5 ที่

1. หลวงพ่อทอง หรือพระครูรัตนสรวิคุณ วัดสระแก้ว อำเภอเมือง : พระเกจิอาจารย์ที่ประชาชนเคารพศรัทธา
2. หลวงพ่อขาว หรือ หลวงพ่อปูน วัดนครธรรม(วัดสระลพ) อำเภอวัฒนานคร : พระพุทธรูปโบราณศักดิ์สิทธิ์ ไม่ปรากฏหลักฐานการสร้าง
3. พระสยามเทวาริราชจำลององค์แรกของเมืองไทย อำเภออรัญประเทศ : ถูกอัญเชิญมาประดิษฐานเป็นขวัญกำลังใจแก่ชาวอรัญประเทศเมื่อครั้งเกิด สถานการณ์การสู้รบในกัมพูชา ในวันที่ 6 เม.ย.(วันจักรี) 2529

ศาลหลักเมือง อำเภอเมือง : อาคารทรงปราสาท ภายในประดิษฐานเสาหลักเมือง ที่สร้างขึ้นจากต้นชัยพฤกษ์ที่มีคุณลักษณะต้องตามโบราณประเพณี สูง 3.50 เมตร

พระบรมราชานุสาวรีย์สมเด็จพระนเรศวรมหาราช อำเภอวัฒนานคร : ชาวสระแก้ว พร้อมใจกันสร้างขึ้นมาด้วยสำนึกในพระมหากรุณาธิคุณ ที่พระองค์ท่านทรงยกทัพมาปราบอริราชศัตรูที่ค้ายพระท่านบ(อำเภอวัฒนานครใน ปัจจุบัน) ในช่วงปี พ.ศ.

ของดีประจำจังหวัด 5 สิ่ง

1. ปราสาทสด๊กก๊อกธม อำเภอตาพระยา : ปราสาทขอมโบราณใหญ่ที่สุดในภาคตะวันออกเฉียงใต้ สร้างขึ้นราวพุทธศตวรรษที่ 14 เป็นองค์ปราสาทหินทราย 3 หลัง มีคูน้ำล้อมรอบ
2. ตลาดโรงเกลือ อำเภออรัญประเทศ : ตลาดการค้าชายแดนไทย-กัมพูชาขนาดใหญ่โตงโตงในระดับต้นๆของเมืองไทย โดดเด่นเรื่องสินค้ามือสองและสินค้าเลียนแบบจากต่างประเทศ
3. เขาฉกรรจ์ อำเภอเขาฉกรรจ์ : เขอกเขาหินปูนขนาดใหญ่ ภายในเขามีถ้ำอยู่ 12 ถ้ำ มีถ้ำทะเลเป็นถ้ำยอดนิยม ภายในประดิษฐานพระพุทธรูปให้สักการบูชา บนถ้ำเป็นจุดชมวิวชั้นดี ยามเย็นมีค้างคาวจำนวนมากจากในถ้ำออกโฉบบินหากิน
4. อาหารอร่อย 5 ชนิด อำเภออรัญประเทศ : ได้แก่ อาหารเวียดนาม ลาว เขมร จีน และย้อ
5. สหกรณ์โคนมวังน้ำเย็น อำเภอวังสมบูรณ์ : แหล่งผลิตน้ำนมใหญ่เป็นอันดับ 2 ของประเทศ มีผลิตภัณฑ์ต่างเกี่ยวกับนมและกิจกรรมท่องเที่ยวภายในฟาร์ม

แหล่งธรรมชาติ 5 แห่ง

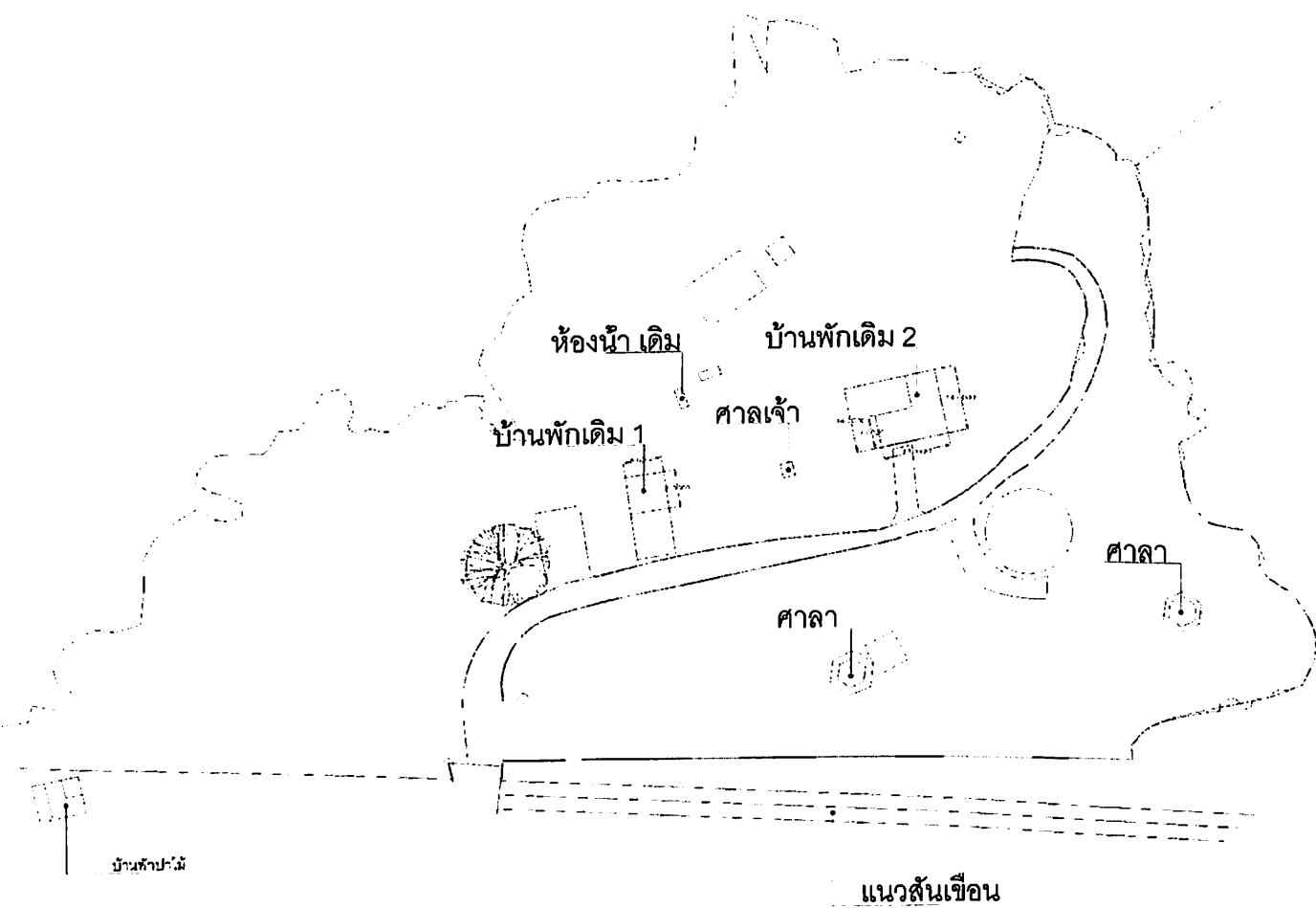
1. อุทยานแห่งชาติปางสีดา-ตาพระยา : 2 ผืนป่าสำคัญของจังหวัด ประกอบด้วยสถานที่ท่องเที่ยวมากมาย โดยเฉพาะที่ปางสีดานั้น ปัจจุบันถือเป็นแหล่งชมผีเสื้อชั้นดีแห่งหนึ่งของเมืองไทย
2. ละลุ อำเภอตาพระยา : อันซีนไทยแลนด์ เกิดจากการยุบตัวและพังทลายของดิน เกิดเป็นประติมากรรมธรรมชาติรูปร่างแปลกตาชวนพิศวง
3. อ่างเก็บน้ำพระปรอง : สถานที่พักผ่อนล่องแพชมทิวทัศน์และแหล่งดูนกชั้นดี โดยเฉพาะ'นกอ้ายจ้าว' หรือ 'นกงู' ที่จัดว่าเป็นอันดับหนึ่งของเมืองไทย
4. ถ้ำเพชรโพธิ์ทอง อำเภอคลองหาด : ถ้ำอากาศถ่ายเท ภายในมีห้องเด่นๆและหินงอกหินย้อยสวยงามมากมาย
5. น้ำตกเขาตะกรับ อำเภอวังน้ำเย็น : น้ำตกขนาดใหญ่สูงประมาณ 50 เมตร ไหลตกลงมาจากหน้าผาสูงชันเกือบ 90 องศา

สถานที่ก้าวตามรอยพ่อ 5 แห่ง ซึ่งสระแก้วถือเป็นหนึ่งในจังหวัดที่มีโครงการพระราชดำริ และสถานที่ที่เดินตามรอยของพ่อหลวงอยู่เป็นจำนวนมากไม่น้อย

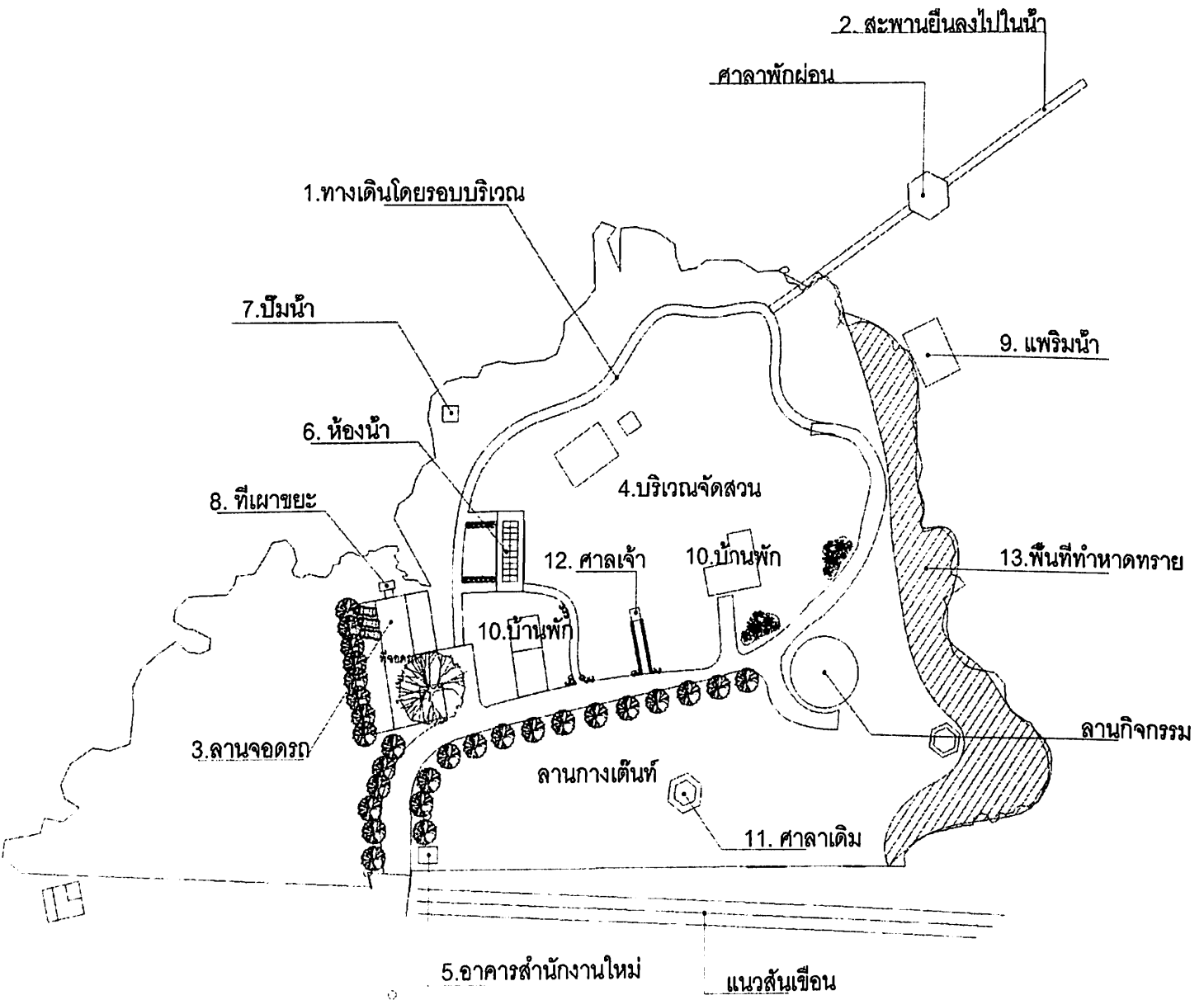
1. กาสกรสิทธิ อำเภอมือง : โรงเรียนฝึกควายทำนา ที่ให้ความรู้แก่เกษตรกรในเรื่องของการใช้ควายทำการเกษตร ร่วมด้วยวิถีเกษตรแบบพึ่งตนเองตามรอยพ่อ อาทิ การทำปุ๋ยและแก๊สชีวภาพ บำบัดดิน แปลงนาที่ปลูกข้าวในระยะเวลาที่แตกต่าง ซึ่งหากใครมีโอกาสเข้าไปเยี่ยมชมจะพบว่า“ควาย” มีความน่ารัก ซื่อสัตย์ กว่าคนบางประเภท บางจำพวก เยอะเลย
2. สวนของพ่อ อำเภอมือง : แปลงสาธิตการเกษตรตามแนวพระราชดำริ เป็นสวนผลไม้แบบผสมผสานนานาชนิดอันร่มรื่น มีทั้ง มะม่วง มะขาม ขนุน ลิ้นจี่ กระท้อน มะยงชิด มะปราง ฯลฯ
3. ศูนย์วิจัยและพัฒนาประมงน้ำจืดสระแก้ว อำเภอดอนจาน : แหล่งเรียนรู้การเพาะเลี้ยงสัตว์น้ำจืดภายในเนื้อที่กว่า 150 ไร่ ภายในมีอาคารนิทรรศการการจัดแสดงพันธุ์ปลาหายาก 84 ชนิดของสระแก้ว และปลาไทยเผือกชนิดต่างๆ อาทิ ปลาอีตัก ปลาชะโอนหิน เป็นต้น
4. สถานีเพาะเลี้ยงสัตว์ป่าช่องกล่ำบน อำเภอดอนจาน : สถานที่เพาะเลี้ยงสัตว์ป่าใกล้สูญพันธุ์ เพื่อปล่อยคืนสู่ป่า และเลี้ยงเพื่อเศรษฐกิจ ตามพระราชเสาวนีย์ของสมเด็จพระนางเจ้าฯ พระบรมราชินีนาถ บนเนื้อที่กว่า 430 ไร่ ภายในมีทั้ง พื้นที่ป่าธรรมชาติ แปลงเพาะปลูกอาหารสัตว์ ส่วนเพาะพันธุ์นกแก้ว เป็ดก่า นกกรงหัวจุก และมีส่วนอยู่อาศัยของสัตว์ อาทิ หมูป่า เก้ง กวาง เนื้อทราย ลิง นกเงือก นกยูง ไก่ฟ้า ให้เที่ยวชมในบรรยากาศอันร่มรื่น
5. โปธิวิชาลัยสระแก้ว อำเภอดอนจาน : สถาบันอุดมศึกษาแนวใหม่ ที่นำแนวคิดเรื่องปรัชญาเศรษฐกิจพอเพียง และปรัชญาอื่นๆ โดยเน้นไปที่การเรียนการสอนที่เข้าถึงในธรรมชาติและสิ่งมีชีวิตอย่างแท้จริง ทั้งเพื่อผลิตคนให้ออกไปช่วยแก้ปัญหาสังคมอีกทางหนึ่ง (แผนพัฒนาจังหวัดสระแก้วและประชาสัมพันธ์การท่องเที่ยว , 2554)

5. ชื่อผู้ถูกสัมภาษณ์ นายวรชัย ธรพิน ตำแหน่ง กำนันตำบลเขาสามสืบ ได้ให้สัมภาษณ์วันที่ 3 ตุลาคม 2554 ในหัวข้อ ปัญหาในการปรับปรุงและก่อสร้างภูมิทัศน์บริเวณอ่างเก็บน้ำเขาสามสืบเป็นแหล่งท่องเที่ยวของตำบลเขาสามสืบ ได้กล่าวว่า” สำหรับการปรับปรุงและก่อสร้างภูมิทัศน์บริเวณอ่างเก็บน้ำเขาสามสืบ ถ้าทำได้ถือว่าดีมาก แต่การดำเนินการจะเป็นไปได้ยาก เนื่องจากมีปัญหาหลายด้าน เช่น ด้านงบประมาณในการดำเนินการ เพราะจะต้องใช้งบประมาณที่มาก ซึ่งยังไม่มีหน่วยงานใดให้การสนับสนุนงบประมาณ หากองค์การบริหารส่วนตำบลเขาสามสืบจะเองงบประมาณที่มีไปทำการปรับปรุงเอง ก็จะทำให้ไม่เหลืองบประมาณในการพัฒนาหมู่บ้าน อีกทั้งในพื้นที่บริเวณอ่างเก็บน้ำเขาสามสืบ เป็นพื้นที่ที่อยู่ในความรับผิดชอบของหลายหน่วยงาน ทั้งป่าไม้ ชลประทาน และองค์การบริหารส่วนตำบลเขาสามสืบ ซึ่งหากต้องการที่จะทำเป็นแหล่งท่องเที่ยวจะต้องทำการปรับปรุงและเพิ่มเติมอีกหลายอย่าง จึงจะสามารถดึงดูดนักท่องเที่ยวให้เข้ามาท่องเที่ยวได้ เริ่มจากจะต้องมีร้านค้า หรือร้านอาหาร สำหรับนักท่องเที่ยว เพราะตอนนี้ไม่มีร้านอาหารหรือร้านค้า คนที่เข้าไปเที่ยวก็ไม่มีอาหารกิน ก็ทำให้อยู่ไม่นานก็แค่เข้าไปขับรถเล่นแล้วก็กลับ แต่ถ้ามีร้านค้า ร้านอาหารมีปลาเผา มีส้มตำ ก็จะทำให้นักท่องเที่ยวอยู่นาน ยิ่งถ้าอาหารอร่อย คนก็จะพูดกันปากต่อปาก ก็จะทำให้มีชื่อเสียงโด่งดัง คนก็อยากจะเข้ามาเที่ยว เข้ามาชิมอาหาร ประชาชนในพื้นที่ก็จะมีรายได้จากการขายอาหาร หาลา หาชองป่า หรือของฝากต่างๆ มาขายให้กับคนที่เข้ามาเที่ยว

ภาคผนวก ข
แผนผังและแบบก่อสร้าง



แผนที่บริเวณอ่างเก็บน้ำเขาสามสีบ (Existing Layout)ก่อนขออนุญาต



แผนที่บริเวณอ่างเก็บน้ำเขาสามสืบ (Existing Layout) ในการขออนุญาต

กรมชลประทาน



แบบ ขป. ๓๕๓

คำร้องขอใช้ที่ดิน

เขียนที่...องค์การบริหารส่วนตำบลเขาสามลิบ...

วันที่...๒๘... เดือนตุลาคม..... พ.ศ.๒๕๕๕.....

ผู้ขออนุญาต (ส่วนราชการ รัฐวิสาหกิจ นิติบุคคล บุคคลธรรมดา)...องค์การบริหารส่วนตำบล
เขาสามลิบ.. โดย...นายทองอินทร์ ชมโท...สำนักงาน/บ้านเลขที่...องค์การบริหารส่วนตำบลเขาสามลิบ...หมู่ที่ ...๕...
ถนน...ตำบล /แขวง...เขาสามลิบ..อำเภอ /เขต...เขาดงกรรจ์...จังหวัด...สระแก้ว...หมายเลขโทรศัพท์...๐-๓๗๕๖-๑๕๑๑...
เพื่อขออนุญาต.....

- | | |
|--|--|
| <input checked="" type="checkbox"/> สร้างสะพาน.....ชมวิว..... | <input type="checkbox"/> ฝิ่งท่อระบายน้ำเสีย |
| <input checked="" type="checkbox"/> ฝิ่งท่อ/วางท่อ และใช้น้ำ...ก่อสร้างหอดังสูง... | <input type="checkbox"/> ขุดลอกคลอง |
| <input type="checkbox"/> ปักเสาพาดสายหรือร้อยสายไฟฟ้าโทรศัพท์ | <input type="checkbox"/> ก่อสร้างอาคารป้องกันคลื่น |
| <input checked="" type="checkbox"/> ก่อสร้าง.....ร้านค้าชุมชน..... | <input type="checkbox"/> ก่อสร้างถนน/ปรับปรุงถนน |
| <input checked="" type="checkbox"/> ก่อสร้าง.....ร้านค้า O-TOP..... | <input checked="" type="checkbox"/> ก่อสร้าง...ศูนย์บริการนักท่องเที่ยว..... |
| <input checked="" type="checkbox"/> ก่อสร้าง...สถานที่พักผ่อนและบ้านพัก..... | <input checked="" type="checkbox"/> ก่อสร้าง...โรงจอดรถ..... |
| <input checked="" type="checkbox"/> ก่อสร้าง...เตาเผาขยะ..... | |
| <input checked="" type="checkbox"/> อื่นๆ (โปรดระบุ).....ปรับปรุงบ้านพักบริเวณอ่างเก็บน้ำอาคาร ๑, อาคาร ๒ และจัดสวนอ่างเก็บ
น้ำ...บริเวณ.....น่านน้ำอ่างเก็บน้ำเขาสามลิบ..... | |

ได้แนบเอกสารหลักฐานประกอบการขออนุญาต ดังนี้ (ให้ใส่เครื่องหมาย ✓ ในช่องหน้าข้อที่ต้องยื่นเอกสารประกอบ
ตามสถานะของผู้ขออนุญาต)

- สำเนาบัตรประจำตัวประชาชน บัตรประจำตัวเจ้าหน้าที่ของรัฐ หรือสำเนาบัตรพนักงานรัฐวิสาหกิจ
และสำเนาทะเบียนบ้าน ของผู้ขออนุญาต (ลงนามรับรองสำเนา)
- หนังสือมอบอำนาจ (กรณีมอบอำนาจ) ดิจอกรแสดงมี ๓๐ บาท พร้อมสำเนาบัตรประจำตัว
ประชาชนและสำเนาทะเบียนบ้านของผู้มอบอำนาจและของผู้รับมอบอำนาจ
(ลงนามรับรองสำเนา)
- สำเนาหนังสือรับรองการจดทะเบียนนิติบุคคล ออกโดยกรมพัฒนาธุรกิจการค้า กระทรวงพาณิชย์
ซึ่งรับรองออกให้ไม่เกิน ๖ เดือน (ลงนามรับรองสำเนาโดยผู้มีอำนาจลงนามแทนนิติบุคคล พร้อม
ประทับตรา นิติบุคคลทุกหน้า)
- แบบแปลน แผนผังและแผนที่ โดยมีวิศวกรลงนามรับรอง (ใช้เฉพาะกรมชลประทาน)
- รายการคำนวณและหนังสือรับรองของผู้ประกอบวิชาชีพวิศวกรรมควบคุม ผู้ออกแบบและคำนวณ
พร้อม สำเนาใบอนุญาตเป็นผู้ประกอบวิชาชีพวิศวกรรมควบคุม (ลงนามรับรองสำเนา) เฉพาะกรณี
ที่เป็นงานอยู่ในประเภทและขนาดของงานวิศวกรรมควบคุมตามกฎหมายว่าด้วยวิศวกร


/ หน้ังที่๑...

-๒-

- หนังสือรับรองของผู้ประกอบวิชาชีพวิศวกรรมควบคุม ผู้ควบคุมการก่อสร้าง พร้อมสำเนาใบอนุญาต เป็น ผู้ประกอบวิชาชีพวิศวกรรมควบคุม (ลงนามรับรองสำเนา)
- สำเนาหนังสือแสดงกรรมสิทธิ์ที่ดิน หรือสิทธิครอบครอง เช่น สำเนาโฉนดที่ดิน หรืออื่นๆ (ลงนามรับรองสำเนา)

จึงเรียนมาเพื่อโปรดพิจารณา

ขอแสดงความนับถือ



(นายทองอินทร์ ชมโท)

นายกองค์การบริหารส่วนตำบลเขาสามสิบ

